


COMUNE DI PIANEZZA
PROVINCIA DI TORINO



PROPRIETA' :

Soc. Dimensione Edile S.r.l.
p.iva: 07104240010
Via Juvarra, 10 - 10044 PIANEZZA (TO)

R.F. Italiana S.p.a.
p.iva: 00978110047
Via Torino, 89 - 12045 FOSSANO (CN)

OGGETTO :

AREA BR 1b.4

PIANO ESECUTIVO CONVENZIONATO PER LA REALIZZAZIONE DI
FABBRICATI DI CIVILE ABITAZIONE E LA RISTRUTTURAZIONE DEI
FABBRICATI ESISTENTI

Via Don Cafasso - Via Cervi - Via Cassagna - 10044 PIANEZZA (TO)

Tav. 07: Planimetrie schemi allacciamenti
fognature e acquedotto

DISEGNO N° :	REVISIONE N° :	DATA:
750	1	18/09/2017



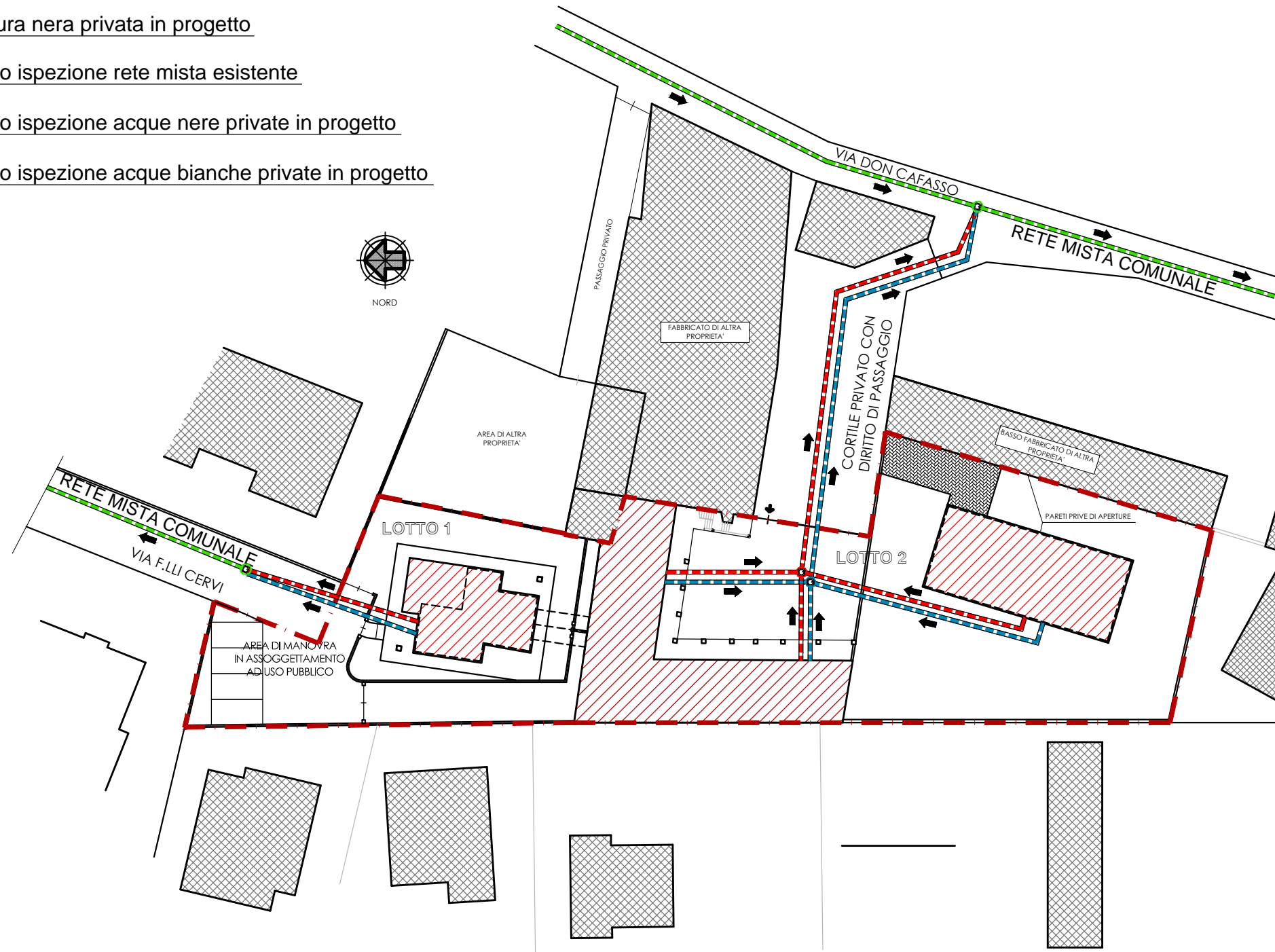
Ing. TAURNELLO Francesco
Via Piane n. 5
10044 Pianezza (TO)
Tel / fax: 0119661001
e-mail: studiotaurnello@gmail.com
P.IVA: 06282670014
C.F.: TRLFNC65S17H831L

SPAZIO RISERVATO AL COMUNE

IL RICHIEDENTE

LEGENDA

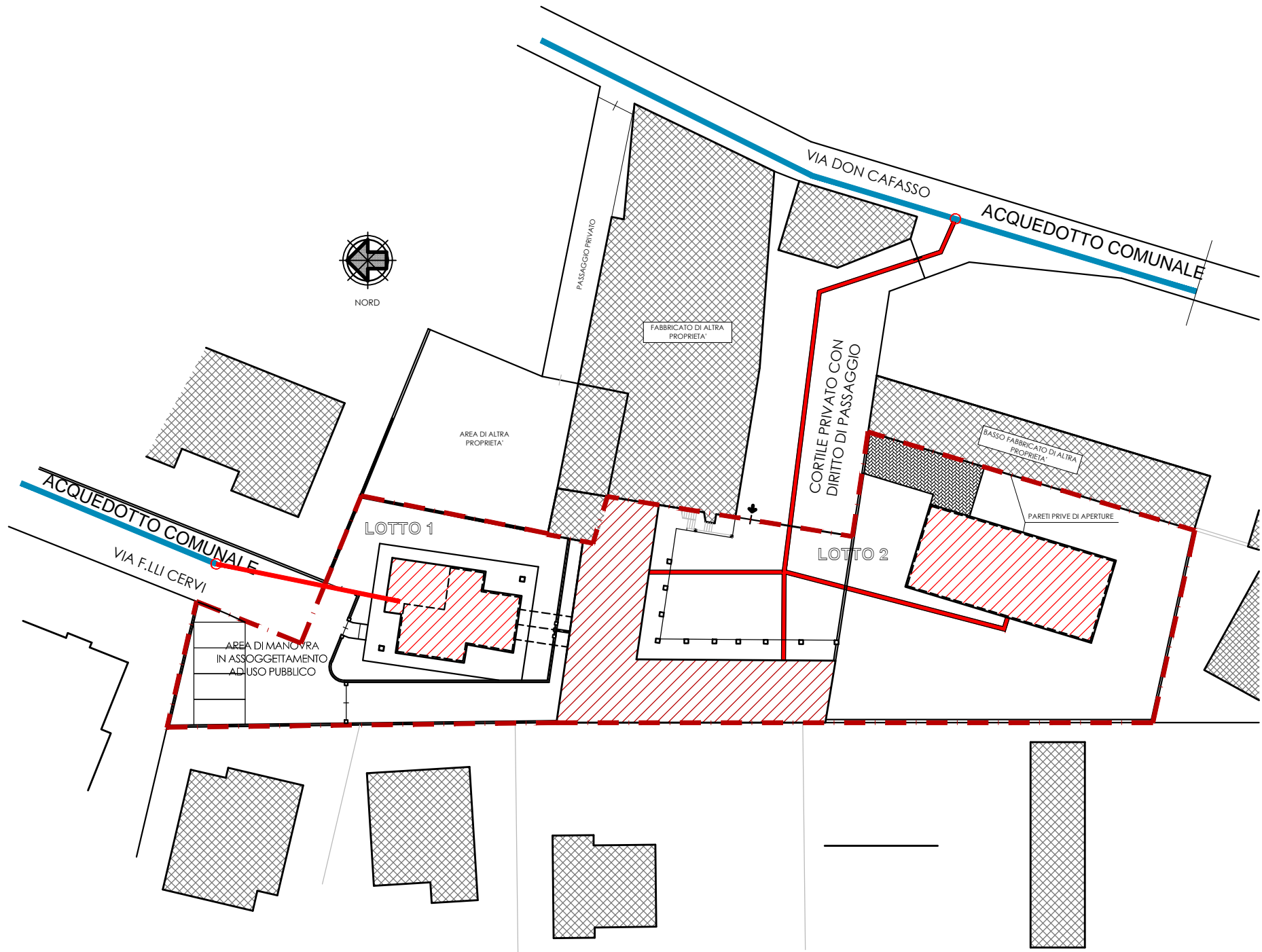
- Fognatura mista comunale esistente
- Fognatura bianca privata in progetto
- Fognatura nera privata in progetto
- Pozzetto ispezione rete mista esistente
- Pozzetto ispezione acque nere private in progetto
- Pozzetto ispezione acque bianche private in progetto



PLANIMETRIA GENERALE IN PROGETTO
Schema di allaccio alla fognatura principale
Scala 1:500

LEGENDA

- Acquedotto principale comunale
- Allaccio fabbricati in progetto



PLANIMETRIA GENERALE IN PROGETTO
Schema di allaccio all'acquedotto comunale
Scala 1:500